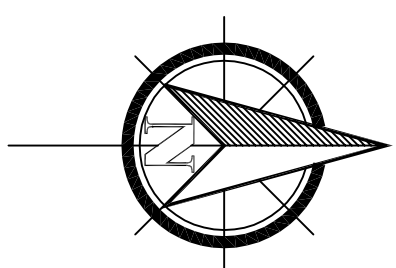
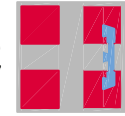






PIANO QUOTATO DA P1 A P13 - Scala 1:200



- LEGENDA**
- Palo illuminazione pubblica
 - △ Segnaletica verticale
 - Chiusino
 - Caditoia

 REGIONE PIEMONTE		 COMUNE DI ASTI							
PROGETTO Esecutivo		Elaborato: 		PISU Asti - Ovest Programma operativo regionale 2007/2013 finanziato dal F.E.S.R. a titolo dell'obiettivo "Competitività ed occupazione" Asse III.2.2 "Riqualificazione aree degradate" - Progetto Integrato di Sviluppo Urbano (P.I.S.U.) denominato "Asti - Ovest".					
Scheda n°124 P.T. 2012/2014 CUP: N° 6303110000000000 CUP - G3031100000000000		Scheda n°124 P.T. 2012/2014		RIQUALIFICAZIONE AREA PARCO BORBORE Collegamento ciclo pedonale tra il Parco Borbore e corso Alba					
Piano quotato e sezioni di rilievo: DA P1 A P13		Responsabile ATP Progettazione: <i>Ing. Giovanni Lopreato</i> Gruppo ATP Progettazione: Studio Associato Leving <i>Ing. Antonio De Leo</i> Studio BL <i>Geol. Riccardo Francia</i> <i>Ing. Mario Magrone</i>		Collaboratori tecnici del PUP <i>Ing. Marina PARRINELLO</i> <i>Geom. Aldo VALLÉ</i> Il Responsabile del Procceltamento <i>Arch. Antonio SCARABINOZZINO</i>					